



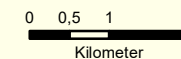
Managementplan (MaP) "Rheinniederung und Hardtebene zwischen Lichtenau und Iffezheim"

inkl. Vogelschutzgebiet
"Rheinniederung von der Rench-
bis zur Murgmündung"



Legende

-  FFH-Gebiet 7114-311
"Rheinniederung und Hardtebene
zwischen Lichtenau und Iffezheim"
-  Vogelschutzgebiet 7114-441
"Rheinniederung von der Rench-
bis zur Murgmündung"



Stand: 16.11.2020

Referat 56 "Naturschutz und Landschaftspflege"



Baden-Württemberg
REGIERUNGSPRÄSIDIUM KARLSRUHE

Kartengrundlage erstellt auf Basis des
Räumlichen Informations- und Planungssystems
RIPS der LUBW und des Amtlichen
Topographisch-Kartografischen Informationssystems ATKIS
des Landesamts für Geoinformation und
Landentwicklung Baden-Württemberg (LGL),
Copyright LGL, Az.: 2851.9-1/19

